



МЭРИЯ ГОРОДА НОВОСИБИРСКА
ПОСТАНОВЛЕНИЕ

От 05.08.2014

№ 6891

Об утверждении схемы расположения земельного участка на кадастровом плане территории на Горском микрорайоне, 39 в Ленинском районе

В целях формирования земельного участка, в соответствии со статьей 36 Земельного кодекса Российской Федерации, статьей 16 Федерального закона от 29.12.2004 № 189-ФЗ «О введении в действие Жилищного кодекса Российской Федерации», руководствуясь статьей 3 Федерального закона от 25.10.2001 № 137-ФЗ «О введении в действие Земельного кодекса Российской Федерации», ПОСТАНОВЛЯЮ:

Утвердить схему расположения земельного участка на кадастровом плане территории кадастрового квартала 54:35:064380 площадью 7725 кв. м, необходимого для эксплуатации многоквартирного дома по адресу: обл. Новосибирская, г. Новосибирск, Горский микрорайон, 39 в Ленинском районе (приложение).

Исполняющий обязанности
мэра города Новосибирска



А. Е. Ксензов

Дитрих
2275287
УЗР





МЭРИЯ ГОРОДА НОВОСИБИРСКА
ПОСТАНОВЛЕНИЕ

От 29.08.2014

№ 7834

О внесении изменений в постановление мэрии города Новосибирска от 05.08.2014 № 6891 «Об утверждении схемы расположения земельного участка на кадастровом плане территории на Горском микрорайоне, 39 в Ленинском районе»

С целью устранения технической ошибки ПОСТАНОВЛЯЮ:

Внести в постановление мэрии города Новосибирска от 05.08.2014 № 6891 «Об утверждении схемы расположения земельного участка на кадастровом плане территории на Горском микрорайоне, 39 в Ленинском районе» изменения, заменив в тексте слова «площадью 7725 кв. м» словами «площадью 7703 кв. м».

Мэр города Новосибирска



А. Е. Локоть

Дитрих
2275287
УЗР



КАДАСТРОВЫЙ ПАСПОРТ ЗЕМЕЛЬНОГО УЧАСТКА

"01" декабря 2014 г. № 54/201/14-379537

КП.1

1 Кадастровый номер: 54:35:064290:3083 2 Лист № 2 3 Всего листов: 3

Сведения о территориальных зонах и зонах с особыми условиями использования территорий

№ п/п.		Описание зоны
14	1	Земельный участок входит в территориальную зону: "(Ж-1) часть зоны застройки жилыми домами смешанной этажности", 54.35.1.4456, сведения о которой внесены в государственный кадастр недвижимости на основании Решение Совета депутатов г. Новосибирска "О правилах землепользования и застройки города Новосибирска" от 24.06.2009 № 1288.


Заместитель начальника отдела

(наименование должности)

М.П.


(подпись)

А. В. Долгополов
(инициалы, фамилия)



1	Кадастровый номер: 54:35:064290:3083	2	Лист № 3	3	Всего листов: 3
---	--------------------------------------	---	----------	---	-----------------

План (чертеж, схема) земельного участка



5 Масштаб 1:900

Заместитель начальника отдела
(наименование должности)

М.П.



Условные знаки: —

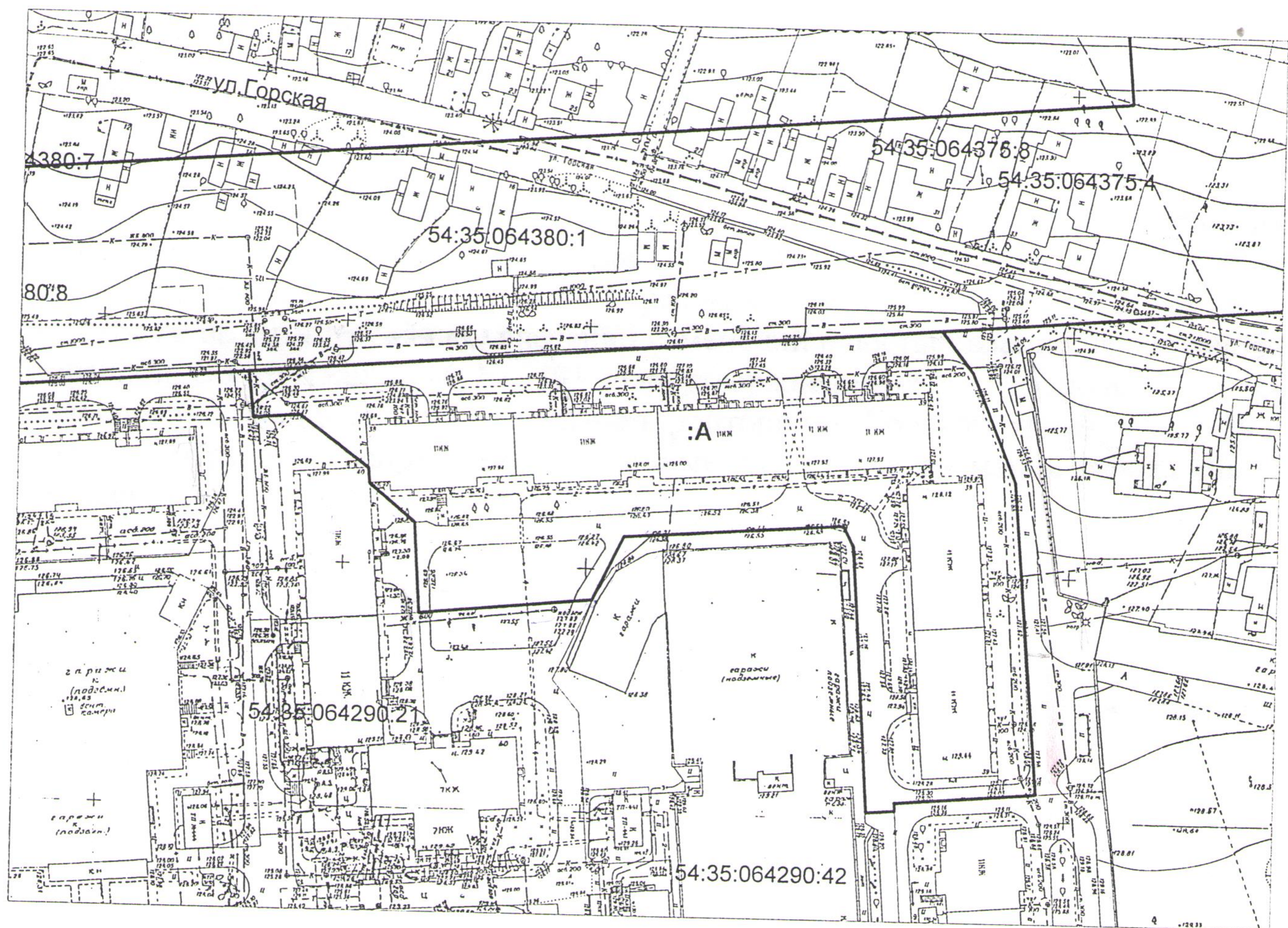
А. В. Долгополов
(инициалы, фамилия)

Приложение
УТВЕРЖДЕНО
постановлением мэрии
города Новосибирска
от 05.08.2014 № 6891

СХЕМА
расположения земельного участка на кадастровом плане территории
кадастрового квартала 54:35:064290

Местоположение: обл. Новосибирская, г. Новосибирск, Ленинский район,
Горский микрорайон, 39

Площадь земельного участка (:A) - 7703 кв. м



Масштаб 1: 1500

Схема расположения земельного участка является неотъемлемой частью постановления и без него недействительна.
Идентификатор в базе данных: 880772